

FERRATA FAMILIA DES AMMONITES

LE CAIRE (04250) - ALPES- DE-HAUTE-PROVENCE

UNE INITIATION À LA VIA FERRATA
POUR TOUS À PARTIR DE 7 ANS !



MATÉRIEL NÉCESSAIRE

Baudrier, casque, longe avec curseur pour ligne de vie continue Via ferrata.
Harness, helmet, lanyard with slider for via ferrata lifeline

ATTENTION !!

Il est conseillé de réserver votre matériel à l'avance au 04 92 68 40 39.
En cas d'annulation, merci de nous prévenir : le matériel sera aussitôt remis en location.

WARNING!!

*We advise you to book your equipment in advance calling +33 492 684 039
In case of cancellation, please contact us so that we can put your equipments back for rent.*

HORAIRES D'OUVERTURE

Période (Period)	Jours (Days)	Horaires (Hours)
Mi-Mars à Mi-Décembre	Semaine (week)	8h30-12h et 14h-17h30
	Week-end	8h30-17h30
Juillet - Août	Semaine et Week-end	8h30-17h30
Mi-Décembre à Mi-Mars	Semaine (week)	8h30-12h et 14h-17h30
	Week-end	Fermé (CLOSED)

LES TARIFS

Redevance d'accès : 4 € TTC / pers

Équipement complet : 12 € TTC

(Casque, baudrier, longe avec curseur pour ligne de vie continue)

Équipement partiel : 4 € TTC

(Casque ou baudrier ou longe avec curseur pour ligne de vie continue)

En haute saison, le matériel est loué à la 1/2 journée



BRIEFING LIGNE DE VIE CONTINUE

La progression en ligne de vie continue est idéale pour les via ferratistes en herbe qui se déplacent sur le parcours sans changement de mousquetons. Vous vous déplacez grâce à un curseur qui une fois inséré sur le parcours vous emmène jusqu'au bout.
ATTENTION ! La mise en place du crochet sur la ligne de vie continue est importante. Voici quelques conseils en images :



À FAIRE AUTOUR



RENSEIGNEMENTS RÉSERVATION

**POUR TOUJOURS PLUS DE SENSATIONS,
TENTEZ L'EXPÉRIENCE DE LA RANDONNÉE DU VERTIGE
DE LA VIA FERRATA DE LA GRANDE FISTOIRE**
www.viaferrata-alpes.com




MATÉRIEL / GUIDE
Les Hautes Terres de Provence
Office de Tourisme Intercommunal
Maison du Tourisme 04250 Le Caire - FRANCE
04 92 68 40 39
contact@hautesterresprovence.com
Coordonnées GPS : Latitude : 44.37 / Longitude : 6.07
www.ferratafamille-alpes.com

crédits photo : Michel Mansuy - Création graphique Office de Tourisme Intercommunal Hautes Terres de Provence®



LÉGENDE

- 1 L'escalier d'Anaïs
- 2 La première traversée
- 3 L'échelle de Raiponce
- 4 Le chemin de traverse
- 5 La petite muraille
- 6 La passerelle
- 7 Le pont des ammonites
- 8 Le pont pirate
- 9 Le passage des aromatiques
- 10 La dalle des petits pas
- 11 Le virage du Caire
- 12 Roselyne des sources

-  Itinéraire câblé
-  Ponts
-  Sentier

INFOS TECHNIQUES

- Sommet : 893 m
- Dénivelé : 93 m
- Départ : 800 m
- Longueur : 280 m
- Difficulté : Facile à Peu Difficile
- Ascension : 1h30 à 2h30
- Orientation : N. NE. S.
- Roche : Calcaire